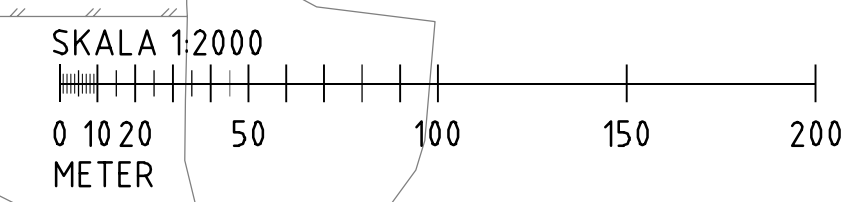
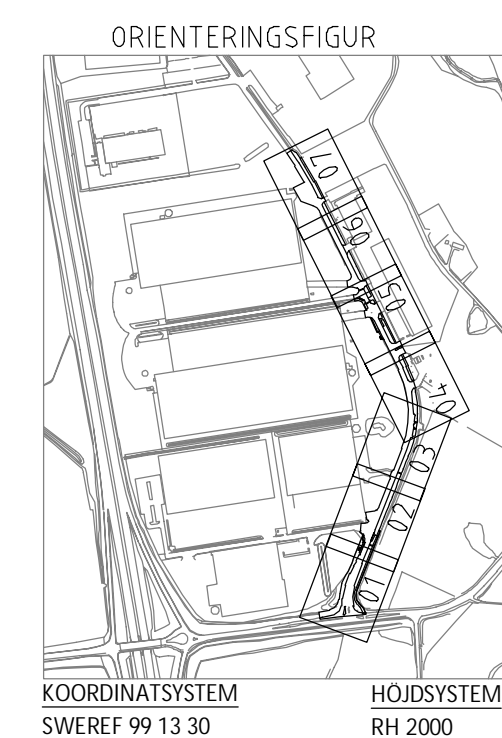


69012-000



### FÖRKLARINGAR

- FASTIGHETSGRÄNS
- +— ARBETSOMRÅDE REDOVISAS 3M UTANFÖR
- VERKLIG GRÄNS
- BELÄGGNINGSKANT
- CENTRUMLINJE MED LÄNGDMÄTNING



### FÖRFRÅGNINGSUNDERLAG

 HELSINGBORG'S STAD  
STADSBYGGNADSFÖRVALTNINGEN

 **TYRÉNS**

UPPDRAG NR 317204	RITAD / KONSTRUERAD AV E. RYNEGÅRDH	HANDLAGGARE E. RYNEGÅRDH
DATUM 2022-05-20	ANSVÄRIG P. GUSTAVSSON	

MINERALGATAN, FÄRDIGSTÄLLANDE  
TOSTARP 11

### ÖVERSIKTSPLAN

SKALA A1 1:2000	RITNINGSNUMMER 69012-000	REV.
--------------------	-----------------------------	------







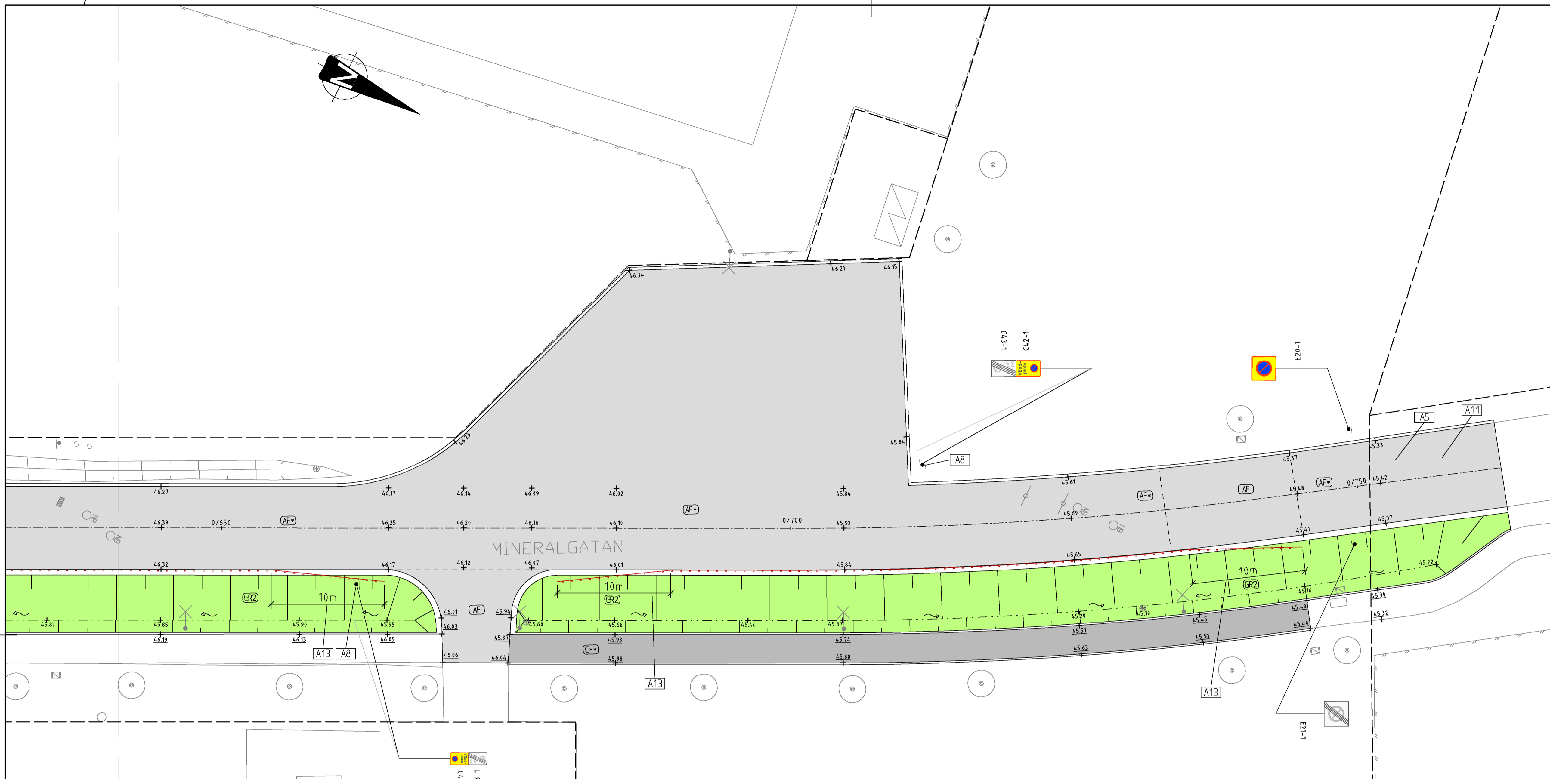
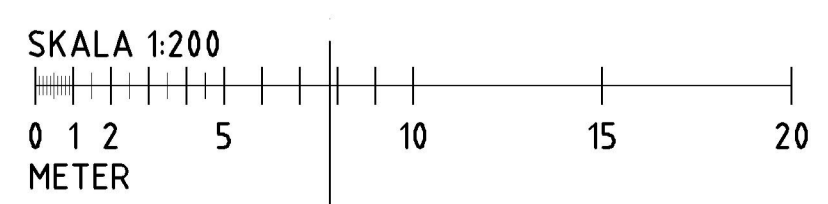






69012-207

INJEKTION MELLAN RITNING -06  
OCH RITNING -07



### FÖRKLARINGAR

- FASTIGHETSGRÄNS
- BELÄGGNINGSKANT
- BRYTLINJE
- GRÄVKANTSTÖD AV BETONG
- GRANTKANTSTEN TYP RV2
- HÄLLPLATSKANTSTÖD, BREDD 400mm
- LÄGLINJE / DIKESBOTTEN
- CENTRUMLINJE MED LÄNGDMÄTNING
- VÄGRÄCKE
- MÄLAD LINJE MED ANGIVEN TYP OCH BREDD
- BEF. MÄLAD LINJE
- NY HÖJD PÅ FÄRDIG YTA - FÄRDIGSTÄLLANDE
- BEF. HÖJD BEVARAS
- BEF. HÖJD UTGÅR

0.00  
0.00  
0.00  
(0.00)

A A SEKTIONSMARKERING SE NORMALSEKTIONER FÖR DETALJER

- TAKTILTSTRÄK
- KONTRASTPLATTOR
- VÄGMÄRKE
- BEF. VÄGMÄRKE
- STOLPE
- BEF. STOLPE
- KUPOLBRUNN
- BEF. KUPOLBRUNN
- BEF. BELYSNINGSSTOLPE
- BEF. TRÄD
- NY BELYSNINGSSTOLPE

### ÖVERBYGGNADSTYP

FÖR UPPBYGGNAD AV ÖVERBYGGNADER SE TABELL PÅ SEKTIONS-RITNING 69012-401 OCH 69012-402

- YTA MED ASFALT GATA
- YTA MED ASFALT REFUG/GC
- YTA MED BETONGPLATTOR
- YTA MED PREFABELEMENT
- YTA MED GRÄSSÄDD

### ANMÄRKNINGAR

- A1 NY PLACERING AV BEF. BUSSSKUR
- A2 BRUNN HÖJDJUSTERAS EJ
- A3 BEF. KUPOLLOCK ERSÄTTS MED TÄTLOCK
- A4 RINGAR PLACERAS PÅ OPTOBRUNN UTFRÅN DIKESHÖJD
- A5 KOMMUNAL VÄG ÖVERGÅR TILL PRIVAT
- A6 PREFABICERADE RAMPELEMENT INKL KANTSTÖD
- A7 NY BUSSSKUR INKL GRUNDLÄGGNING
- A8 NY PLACERING AV STOLPENHET
- A9 NY PLACERING AV STOLPENHET MED NY BRANDPOSTSKYLTT
- A10 TRAPPNING AV ASFALT
- A11 HÖJDER SAKNAS. NYTT SLITLAGER ANLÄGGS
- A12 VÄGMÄRKE MONTERAS PÅ SÄKERHETSSTOLPE KKR INKL FUNDAMENT
- A13 VÄGRÄCKESAVSLUTNING UTVINKLING
- A14 VÄGRÄCKESAVSLUT FISKSTJÄRT
- A15 KANTSTEN DOPPAS TILL NOLLVISNING IM
- A16 NY PLACERING AV 3ST BEF. STENBUMLINGAR
- A17 PREFABICERAD REFUG INKL KANTSTÖD
- A18 NY PLACERING AV BUSSHÄLLPLATSSKYLT MED STOLPE

### ANVISNINGAR

\* DAR INGET ANNAT ANGES GÄLLER FÖLJANDE:  
-SAMTLIGA BRUNNARI I NY YTA HÖJDJUSTERAS  
ORIENTERINGSGIFUR



KOORDINATSYSTEM  
SWEREF 99 13 30

HÖJDSYSTEM  
RH 2000

### FÖRFRÅGNINGSUNDERLAG

HELSINGBORGS STAD  
STADSBYGGNADSFÖRVALTNINGEN



UPPDRAG NR  
317204

RITAD / KONSTRUERAD AV  
ERYNEGARDH

HANDLÄGGARE  
ERYNEGARDH

DATUM  
2022-05-20

ANSVARIG  
P.GUSTAVSSON

MINERALGATAN, FÄRDIGSTÄLLANDE  
TOSTARP 61

UTFORMNINGSPLAN

SKALA  
A1 1:200

RITNINGNUMMER  
69012-207

1 REV.